

(полное наименование органа кадастрового учета)

КП.1

КАДАСТРОВЫЙ ПАСПОРТ ЗЕМЕЛЬНОГО УЧАСТКА

"16" октября 2019г. № 02/19/1-1166381

1	Кадастровый номер:	02:43:120601:9	2	Лист №	1	3	Всего листов:	5
4	Номер кадастрового квартала:	02:43:120601						
5	Предыдущие номера			6	Дата внесения номера в государственный кадастр недвижимости:			
7	09.09.2005							
8	Кадастровые номера объектов капитального строительства: _____							
9	Адрес (описание местоположения): установлено относительно ориентира, расположенного в границах участка. Почтовый адрес ориентира: респ. Башкортостан, Стерлибашевский р-н, из земель спецфонда на территории СПК "Ключевые горы"							
10	Категория земель: Земли сельскохозяйственного назначения							
11	Разрешенное использование: Для организации крестьянского хозяйства по производству сельскохозяйственной продукции							
12	Площадь: 189111 кв. м							
13	Кадастровая стоимость: 283666.50 руб.							
14	Сведения о правах: _____							
15	Особые отметки: Граница земельного участка не установлена в соответствии с требованиями земельного законодательства.							
16	Сведения о природных объектах: _____							
Дополнительные сведения:								
17.1	Кадастровые номера участков, образованных с земельным участком: _____							
17.2	Кадастровый номер преобразованного участка: _____							
17.3	Кадастровые номера участков, подлежащих снятию или снятых с кадастрового учета: _____							
17.4	Кадастровые номера участков, образованных из земельного участка: _____							
18	Характер сведений государственного кадастра недвижимости (статус записи о земельном участке). Сведения об объекте недвижимости имеют статус ранее учтенные							
19	Сведения о кадастровых инженерах: _____							

Начальник отдела
(подпись)

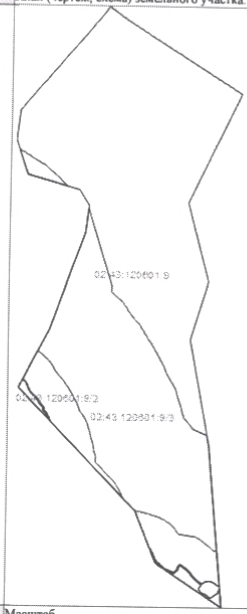
М.П.

(подпись)

О.В. Егель
(подпись)

КАДАСТРОВЫЙ ПАСПОРТ ЗЕМЕЛЬНОГО УЧАСТКА

"16" октября 2019г. № 02/19/1-1166381

1	Кадастровый номер: 02:43:120601:9	2	Лист № 2.	3	Всего листов: 5.
4	План (чертеж, схема) земельного участка:				
					
5	Масштаб _____				

Начальник отдела
(подпись)

М.П.

(подпись)

О.В. Егерь
(подпись, фамилия)

КАДАСТРОВЫЙ ПАСПОРТ ЗЕМЕЛЬНОГО УЧАСТКА

"16" октября 2019г. № 02/19/1-1166381

1	Кадастровый номер:	02:43:120601:9	2	Лист № 3	3	Всего листов: 5
Сведения о частях земельного участка и обременениях						
№ п/п		Учетный номер части	Площадь (м ²)	Характеристика части		
1		2	3	4		
4	1	2	17275	Ограничения прав на земельный участок, предусмотренные статьей 56 Земельного кодекса Российской Федерации, Приложение № 3 к Приказу Министерства природопользования и экологии РБ "Об утверждении отчетных материалов по определению границ водоохранных зон, прибрежных защитных полос и береговых линий по рекам бассейна реки Дема Республики Башкортостан" от 20.09.2018г. № 886п "Правовой режим использования земельных участков в границах водоохранных зон, прибрежных защитных полос и береговых линий по бассейну р. Дема Республики Башкортостан", Прибрежная защитная полоса р. Татар (Татер) бассейна реки Дема Республики Башкортостан, зона с особыми условиями использования территорий, 02.00.2.784, Приказ Министерства природопользования и экологии Республики Башкортостан "Об утверждении отчетных материалов по определению границ водоохранных зон, прибрежных защитных полос и береговых линий по рекам бассейна реки Дема Республики Башкортостан" № 886п от 20.09.2018		
	2	3	81632	Ограничения прав на земельный участок, предусмотренные статьей 56 Земельного кодекса Российской Федерации, Приложение № 3 к Приказу Министерства природопользования и экологии РБ "Об утверждении отчетных материалов по определению границ водоохранных зон, прибрежных защитных полос и береговых линий по рекам бассейна реки Дема Республики Башкортостан" от 20.09.2018г. № 886п "Правовой режим использования земельных участков в границах водоохранных зон, прибрежных защитных полос и береговых линий по бассейну р. Дема Республики Башкортостан", Водоохранная зона р. Татар (Татер) бассейна реки Дема Республики Башкортостан, зона с особыми условиями использования территорий, 02.00.2.785, Приказ Министерства природопользования и экологии Республики Башкортостан "Об утверждении отчетных материалов по определению границ водоохранных зон, прибрежных защитных полос и береговых линий по рекам бассейна реки Дема Республики Башкортостан" № 886п от 20.09.2018		

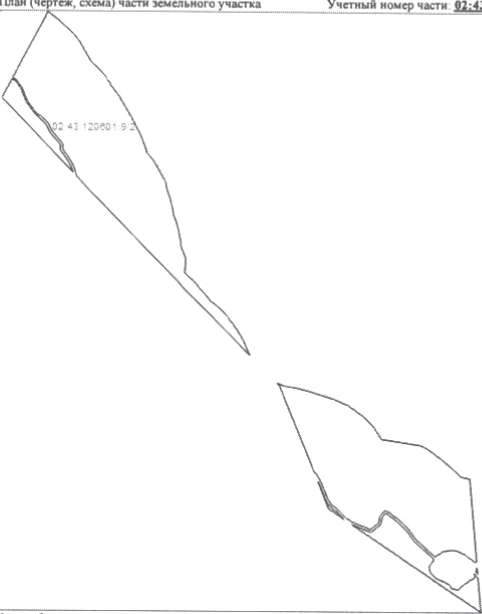
Начальник отдела
(подпись, должность)

М.П.

(подпись)

О.В. Егерь
(подпись, фамилия)

"16" октября 2019г. № 02/19/1-1166381

1	Кадастровый номер: 02:43:120601:9	2	Лист № 4.	3	Всего листов: 5.
4	План (чертеж, схема) части земельного участка		Учетный номер части: 02:43:120601:9/2		
					
5	Масштаб —				


Начальник отдела
(подпись)

М.П.

(подпись)

О.В. Егерь
(подпись, фамилия)

"16" октября 2019г. № 02/19/1-1166381

1	Кадастровый номер: 02:43:120601:9	2	Лист № 5	3	Всего листов: 5
4	План (чертеж, схема) части земельного участка		Учетный номер части: 02:43:120601:9/3		
					
5	Масштаб _____				

Начальник отдела
(подпись, должность)

М.П.

(подпись)

О.В. Егерь
(подпись, фамилия)